Geografia: mappa sul clima.

CLIMA

è → l'insieme delle **condizioni atmosferiche** di un luogo in un lungo periodo di tempo

si studia analizzando gli → **elementi climatici**

che sono → **temperatura**

è → la quantità di **calore** dell'aria → si misura in gradi con il **termometro**



umidità è la quantità di **vapore acqueo** nell'aria → si misura con l'**igrometro**

precipitazioni sono la quantità di **pioggia, neve, grandine** → si misura con il **pluviometro**

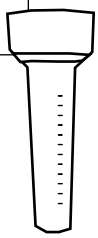
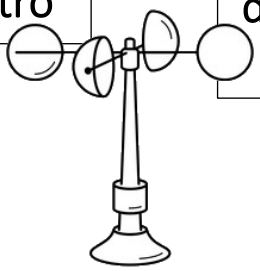
venti sono **movimenti** periodici **dell'aria** calda o fredda → la loro **velocità** si misura con l'**anemometro**